

MODULARIO  
F. - Cat. S. T. - 286



MINISTERO DELLE FINANZE  
DIREZIONE GENERALE DEL CATASTO E DEI SERVIZI TECNICI ERARIALI

MOD. A (Nuovo Catasto Edilizio Urbano)

Lire  
100

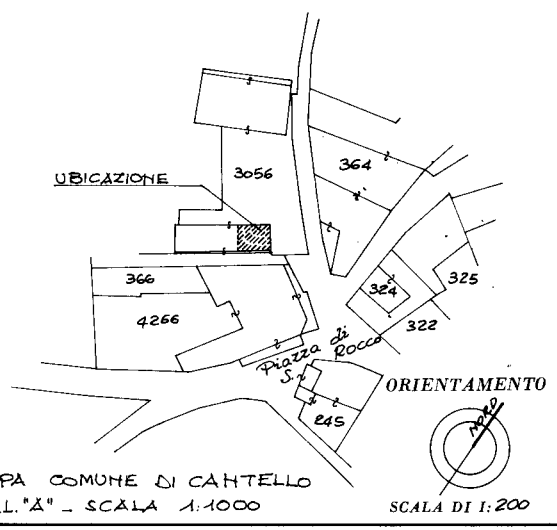
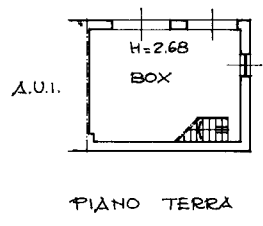
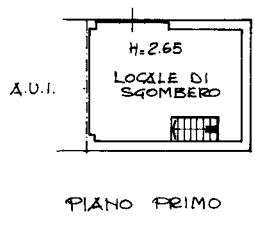
# NUOVO CATASTO EDILIZIO URBANO

(R. DECRETO-LEGGE 13 APRILE 1939, N. 692)

Planimetria dell'immobile situato nel Comune di CANTELLO Via P.ZA S. ROCCO n° 1  
1/2 MENTASTI LUIGI nato a CANTELLO il 19.8.1937  
Ditta 1/2 TANGHETTI NIVES nata a BORGNONE (SVIZZERA) l' 11.7.1937

Allegata alla dichiarazione presentata all'Ufficio Tecnico Erariale di VARESE

PLANIMETRIA REDATTA SU PORZIONE DI FOGLIO GRANDE



SPAZIO RISERVATO PER LE ANNOTAZIONI D'UFFICIO

DATA	12/3
PROT. N°	
PARTITA	
SEZIONE	
FOGLIO	
NUMERO	16 "A"
SUBALI.	

Compilata dal GEOMETRA  
(Titolo, nome e cognome del tecnico)  
FRANCESCO MILICI  
Iscritto all'Albo dei GEOMETRI  
della Provincia di VARESE n° 1810  
DATA 12.3.1987  
Firma:

Catasto dei Fabbricati - Situazione al 11/01/2017 - Comune di CANTELLO (B634) - < Foglio: 12 - Particella: 3056 - Subalterno: 24 >  
PIAZZA SAN ROCCO n. 1 piano: T-1;

Ultima planimetria in atti